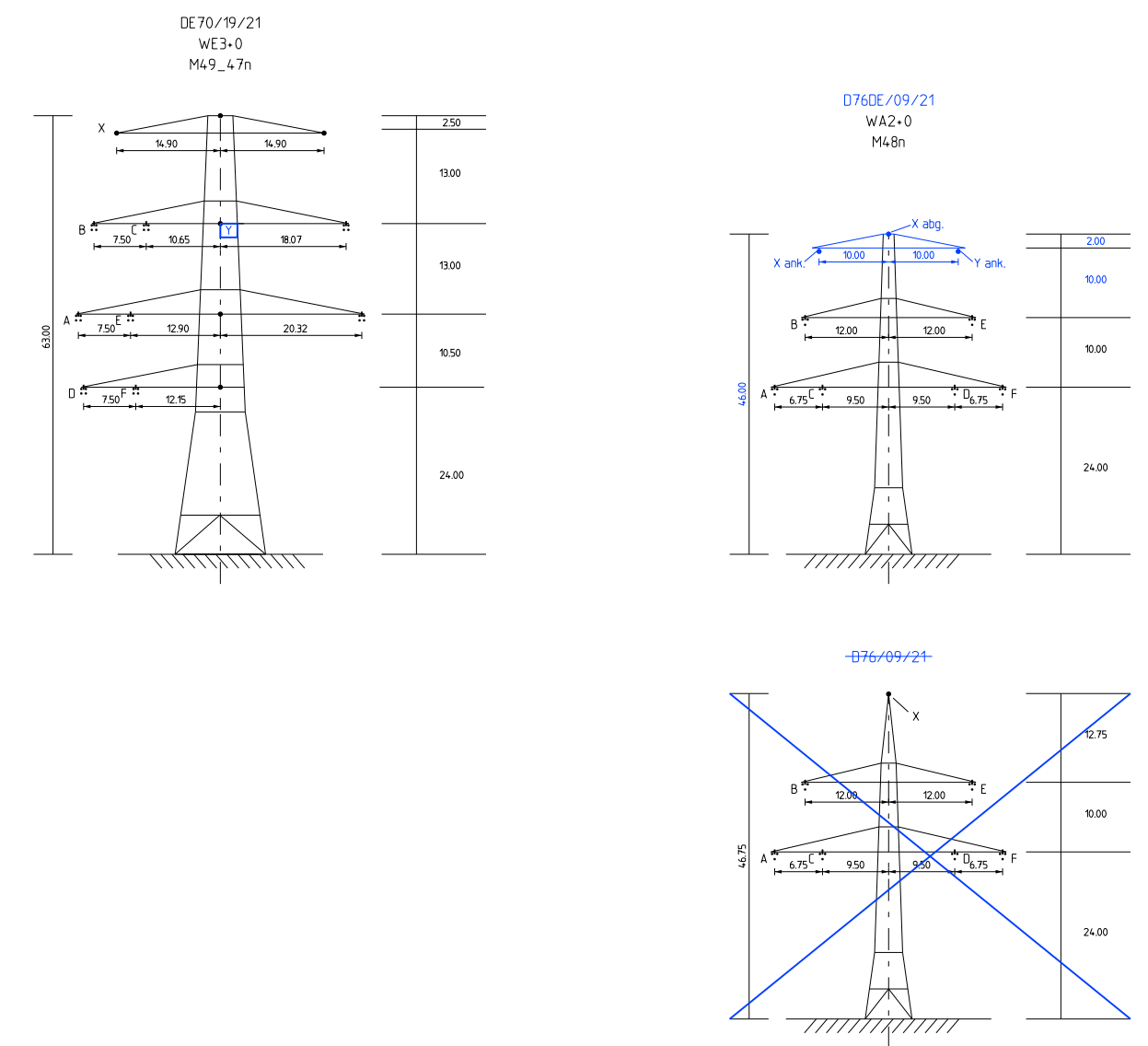


48n
WA2+10
~~D76/09/21~~
D76DE/09/21
Höhe ES 149.35m ü. NHN
Höhe ES 148.60m ü. NHN
2AK/
Verdrillung



Errichtervorschrift DIN EN 50341: 2019-09, DIN VDE V 0210-9: 2018-03

Separatoreinbau ▽ : nicht vorhanden Erdbeschleunigung : $g = 10$

Flugwarnkugeln : nicht vorhanden Windzone : 2

Vogelschutzarmaturen : nicht vorhanden Eislast : n=1 (Z_E = 5+0.1d)






Seitliche Überhöhung : 18m rechts — . — . 18m links — — — —

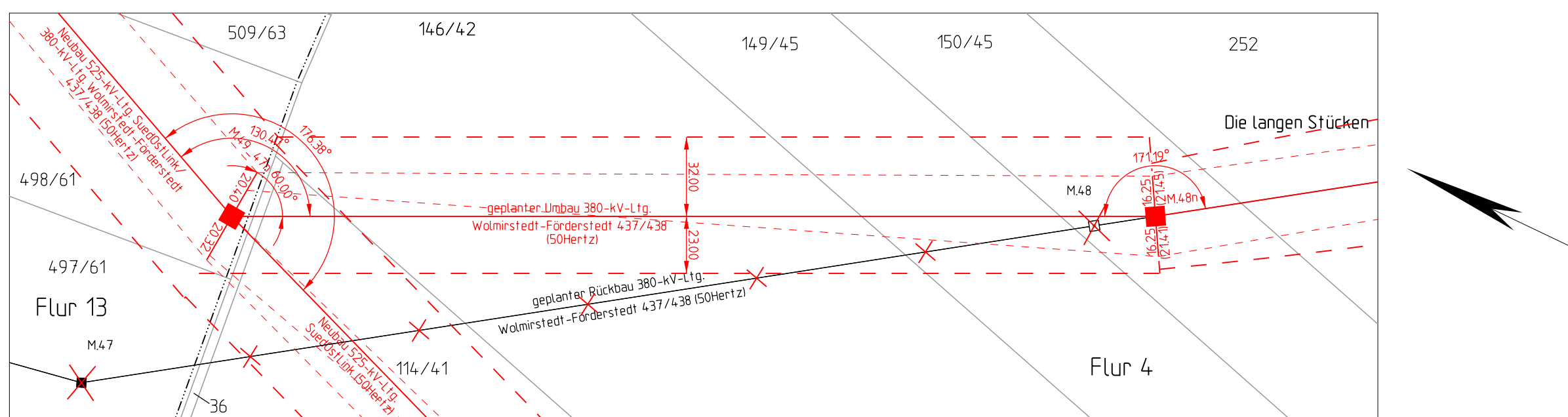
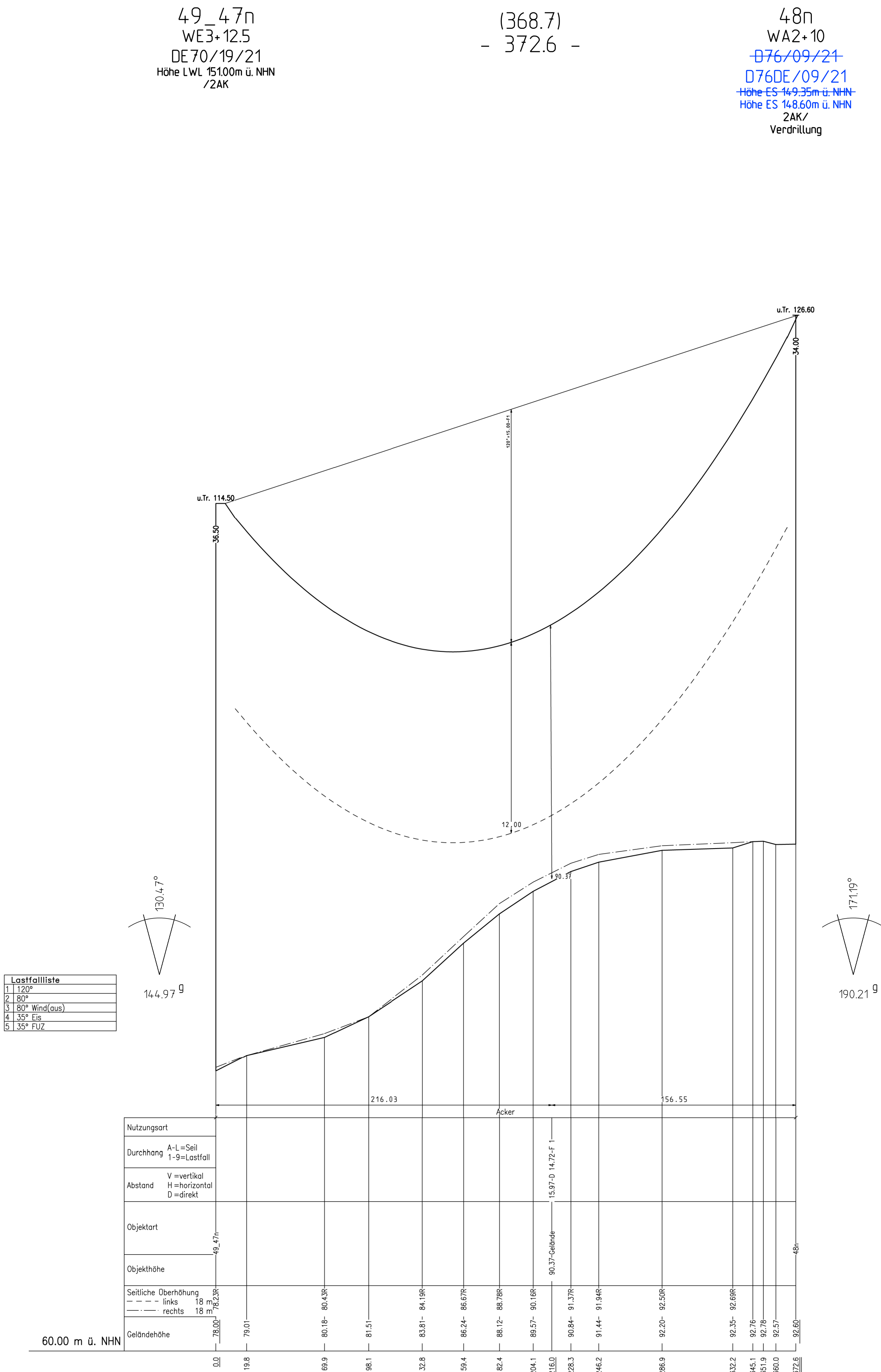
Kettenart/
-länge/ -gewicht : 2AK/6,50m/2400N (380-kV)

SEIL Nr.	U _N in kV	BÜNDEL	SEILTYP / QUERSCHNITT	AUSL. TEMP.	σ _{r(15-25)seil} N/mm ²	σ _{r(19)seil} N/mm ²	σ _{40 Jahre} N/mm ²
A	380	3	382-AL1/49-ST1A	120°	---	50,90	---
B	380	3	382-AL1/49-ST1A	120°	---	50,90	---
C	380	3	382-AL1/49-ST1A	120°	---	50,90	---
D	380	3	382-AL1/49-ST1A	120°	---	50,90	---
E	380	3	382-AL1/49-ST1A	120°	---	50,90	---
F	380	3	382-AL1/49-ST1A	120°	---	50,90	---
X	ES	1	#equiv.212-AL1/49-ST1A	80°	---	57,00	---
Y	LWL	1	OPGW DS(S)BBB8 3x48 SMF (403-AL37-A20SA-0,6)-117608	80°	---	57,00	---

Das Vorhaben Nr. 5 im SuedOstLink ist von der Europäischen Union gefördert; sie haftet nicht für die Inhalte.



		SuedOstLink - BBPIG Vorhaben Nr. 5 - Abschnitt A1 Sachsen-Anhalt Nord Unterlage gemäß § 76 Abs. 3 VwVfG		 	
02	20.06.25	Erstellung Unterlage gem. PLANÄNDERUNG I		SEH	GRA
01	20.09.23	Änderung der Unterlage aufgrund der Verschiebung von PHOB		SEH	HAE
00	29.08.23	Erstellung Unterlage gem. § 21 NABEG		SEH	GRA
Version	Datum	Inhalt / Art der Änderung		Erstellt	Geprüft
<p align="center">C4.3.6.29 Trassenplan (Höhenplan) PLANÄNDERUNG I</p> <p align="center">380-kV-Freileitung Wolmirstedt-Förderstedt 437/438 von Mast 49_47n bis Mast 48n</p>					
Vorhabenträger: <div align="center">  <p>50Hertz Transmission GmbH Heidestraße 2 10557 Berlin</p> </div>					
BNetzA: Festgestellt nach § 24 NABEG Bonn, den					
Auftragnehmer / Planersteller: <div align="center">  <p>ARGE SOL Trassierung Nord GbR c/o G.U.B. Ingenieur AG Katharinenstraße 11 08056 Zwickau</p> </div>		Blattgröße: 580 x 594	Maßstab: 1:2.000/ 1:2000		
		Gezeichnet: SEH / Sweco	Status: F		
		Bearbeitet: SEH / Sweco	Stand: 20.06.2025		
		Geprüft: GRA / Sweco	Blatt-Nr.: 29		



Land Sachsen-Anhalt

Landkreis Börde

Gemeinde Hohe Börde
Gemarkung Niederndodeleben